























LEGENDA

-  HRANICE REŠENÉHO ÚZEMÍ
-  STAVEBNÍ ČÁRA ZÁVAZNÁ
-  STAVEBNÍ ČÁRA NEPŘEKROČITELNÁ
-  HRANICE KN STAVAJÍCÍ
-  HRANICE KN NAVRŽENÁ
-  HRANICE KN RUŠENÁ
-  PLOT NA PODZDVICE
-  OSA KOMUNIKACE S VZNAČENÝM SMĚREM PROVOZU
-  ZASTAVITELNÁ PLOCHA POZEMKU
-  KOMUNIKACE ZKLDIČENÁ
-  NÁPOJENÍ NA STAVAJÍCÍ DOPRAVNÍ SYSTÉM
-  CHODNÍK
-  ZELENĚ VEŘEJNÁ
-  ZELENĚ SOUKROMÁ
-  VEŘEJNÁ PROSTRAVNÍ
-  VJEZDY, VSTUPY NA POZEMEK
-  STROMY
-  TRAFICESTANICE
-  DŮM S VYZNAČENOU ORIENTAČÍ RHEBENE
-  TRAFICESTANICE
-  K
-  PZ

Územní studie
LHOTA - "HLAVNOVSKÁ"

vypracoval: Ing. Zdeněk Levý - ČKAIT 0003654
 Ing. arch. Zdeněk Janek - ČKA 02858
 Ing. arch. Petr Levý

Obecní úřad Lhota
 Bolešlavská 47
 277 14 Lhota

NAVrhOVÝ VÝKRES VYUŽITÍ ÚZEMÍ

datum: 05/2015
 měřítko: 1:500
 číslo díku: B
 státní ID: US