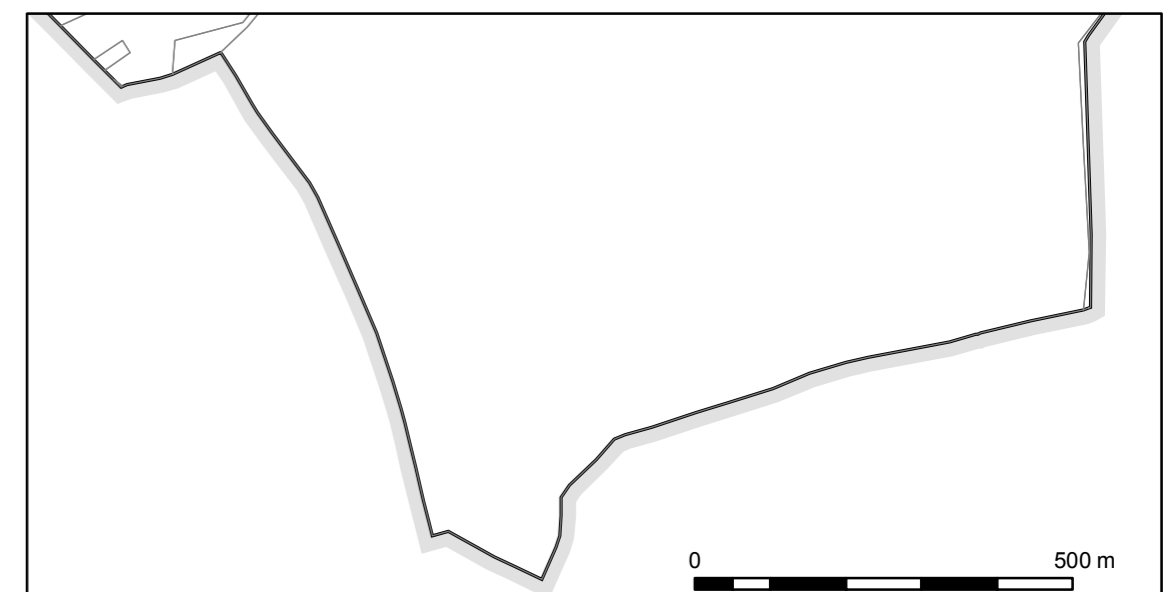
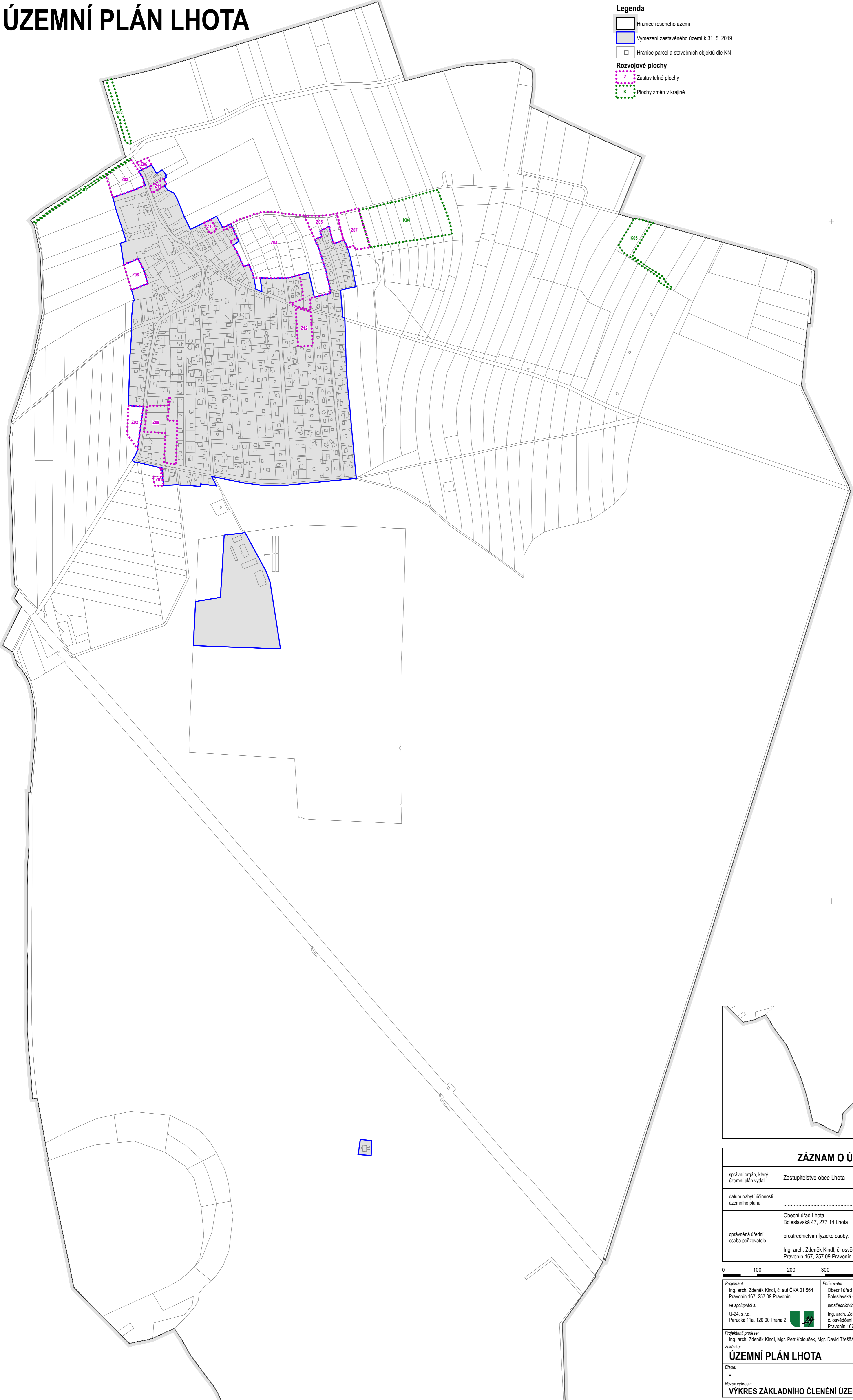


# ÚZEMNÍ PLÁN LHOTA

## Legenda


-  Hranice řešeného území
-  Vymezení zastavěného území k 31. 5. 2019
-  Hranice parcel a stavebních objektů dle KN
- Rozvojové plochy**
-  Zastavitelné plochy
-  Plochy změn v krajině



ZÁZNAM O ÚČINNOSTI		
správní orgán, který územní plán vydal	Zastupitelstvo obce Lhota	razítko:
datum nabytí účinnosti územního plánu	.....	
oprávněná úřední osoba pořizovatele	Obecní úřad Lhota Boleslavská 47, 277 14 Lhota prostřednictvím fyzické osoby: Ing. arch. Zdeněk Kindl, č. osvědčení 800042571 Pravonín 167, 257 09 Pravonín	podpis:

0 100 200 300 400 500 m souřadnicový systém S-JTSK

<b>Projektant:</b> Ing. arch. Zdeněk Kindl, č. aut. ČKA 01 564 Pravonín 167, 257 09 Pravonín ve spolupráci s: U-24, s.r.o. Perucká 11a, 120 00 Praha 2	<b>Pořizovatel:</b> Obecní úřad Lhota Boleslavská 47, 277 14 Lhota prostřednictvím fyzické osoby: Ing. arch. Zdeněk Kindl, č. osvědčení 800042571 Pravonín 167, 257 09 Pravonín	<b>Objednatel:</b> Obec Lhota Boleslavská 47 277 14 Lhota Určený zastupitel: Ing. Radka Kratochvílová, starostka
---	---	--

<b>ÚZEMNÍ PLÁN LHOTA</b>		Datum: <b>7-2019</b>	
Etapa: -		Formát: A1	
Název výkresu: <b>VÝKRES ZÁKLADNÍHO ČLENĚNÍ ÚZEMÍ</b>		Měřítko: 1: 5 000	Číslo výkresu: <b>1</b>