
















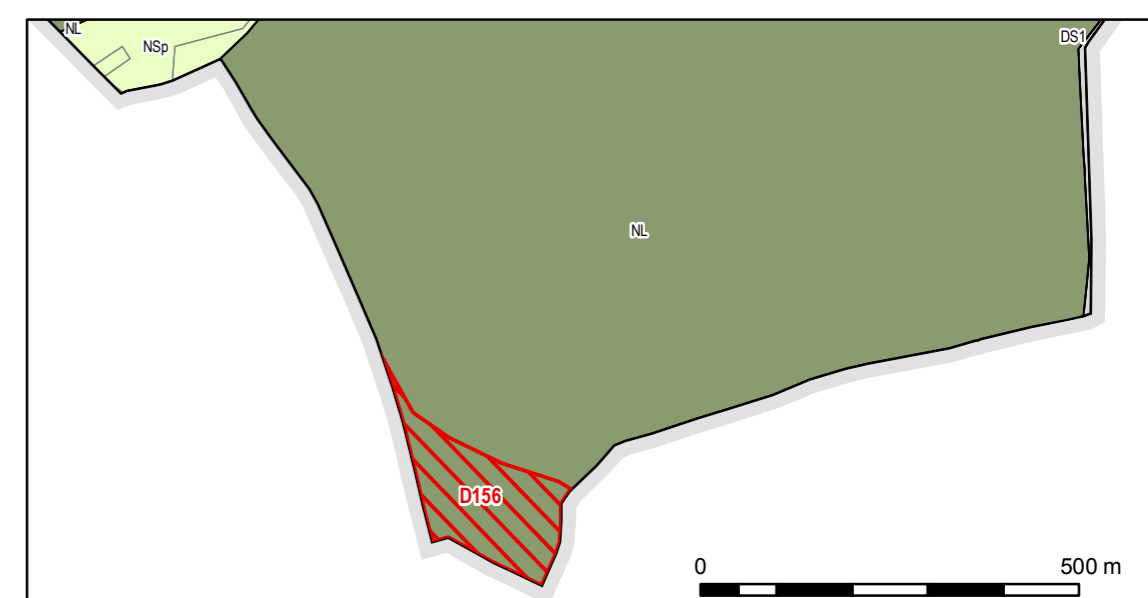
ÚZEMNÍ PLÁN LHOTA

Legenda

-  Hranice řešeného území
-  Vymezení zastavěného území k 31. 5. 2019
-  Hranice parcel a stavebních objektů dle KN
- Rozvojové plochy**
-  Zastavitelné plochy
-  Plochy změn v krajině
- Distribuční síť elektřiny**
-  Elektrická stanice 22 kV - návrh
-  Podzemní kabelové el. vedení - 22 kV - návrh
- Zásobování vodou**
-  Vodovod - návrh
- Likvidace odpadních vod**
-  Kanalizace - návrh
-  OP ČOV Dřísy - návrh
- Dopravní infrastruktura**
-  Komunikace místní a účelové - návrh
-  Koridor pro umístění přeložky silnice III/331 (dle ZÚR)
- Příroda a krajina**
-  Stromofačí - návrh
-  Lokální biokoridor
-  Lokální biocentrum

Legenda ploch s rozdílným způsobem využití

- | Stav | Návrh | Popis |
|------|-------|--|
| | | BYDLENÍ v rodinných domech - venkovské |
| | | REKREACE na plochách přírodního charakteru |
| | | OBČANSKÉ VYBAVENÍ veřejná infrastruktura |
| | | PLOCHY SMÍŠENÉ OBYTNÉ venkovské |
| | | PLOCHY SMÍŠENÉ OBYTNÉ rekreační |
| | | DOPRAVNÍ INFRASTRUKTURA silniční (DS1 - neznepevněné komunikace) |
| | | DOPRAVNÍ INFRASTRUKTURA železniční |
| | | TECHNICKÁ INFRASTRUKTURA inženýrské sítě |
| | | VÝROBA A SKLADOVÁNÍ zemědělská výroba |
| | | VEREJNÁ PROSTRANSTVÍ |
| | | ZELEŇ soukromá a vyhrazená |
| | | PLOCHY VODNÍ A VODOHOSPODÁRSKÉ |
| | | PLOCHY ZEMĚDĚLSKÉ |
| | | PLOCHY LESNÍ |
| | | PLOCHY SMÍŠENÉ NEZASTAVĚNÉHO ÚZEMÍ |
| | | Nso - s funkcí ochrannou a izolační |
| | | Nsp - s funkcí přírodní |



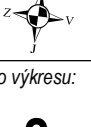
ZÁZNAM O ÚČINNOSTI

správní orgán, který územní plán vydal	Zastupitelstvo obce Lhota	razítko:
datum nabytí účinnosti územního plánu	
oprávněná úřední osoba pořizovatele	Obecní úřad Lhota Boleslavská 47, 277 14 Lhota prostřednictvím fyzické osoby: Ing. arch. Zdeněk Kindl, č. osvědčení 800042571 Pravonín 167, 257 09 Pravonín	podpis:

0 100 200 300 400 500 m souřadnicový systém S-JTSK

Projektant: Ing. arch. Zdeněk Kindl, č. aut. ČKA 01 564 Pravonín 167, 257 09 Pravonín ve spolupráci s: U-24, s.r.o. Perucká 11a, 120 00 Praha 2	Prořizovatel: Obecní úřad Lhota Boleslavská 47, 277 14 Lhota prostřednictvím fyzické osoby: Ing. arch. Zdeněk Kindl, č. osvědčení 800042571 Pravonín 167, 257 09 Pravonín	Objednatel: Obec Lhota Boleslavská 47 277 14 Lhota Určený zastupitel: Ing. Radka Kratochvílová, starostka
--	--	---

Projektantův podpis: Ing. arch. Zdeněk Kindl, Mgr. Petr Koloušek, Mgr. David Třešňák, Mgr. Lukáš Klouda, Ing. Štěpán Vozna, Ing. Františka Nováková, Ing. Alena Šimčíková

ÚZEMNÍ PLÁN LHOTA		Datum: 7-2019	
Etapla: -		Formát: A1	
Název výkresu: HLAVNÍ VÝKRES		Číslo výkresu: 2	Měřítko: 1: 5 000