







# ÚZEMNÍ PLÁN LHOTA







## Legenda

-  Hranice řešeného území
-  Vymezení zastavěného území
-  Hranice parcel a budov dle KM
-  Silnice III. třídy





## Druh vyhodnocovaného pozemku

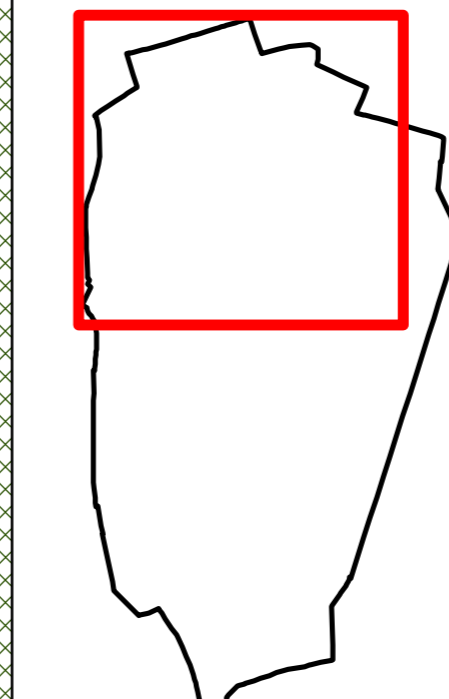
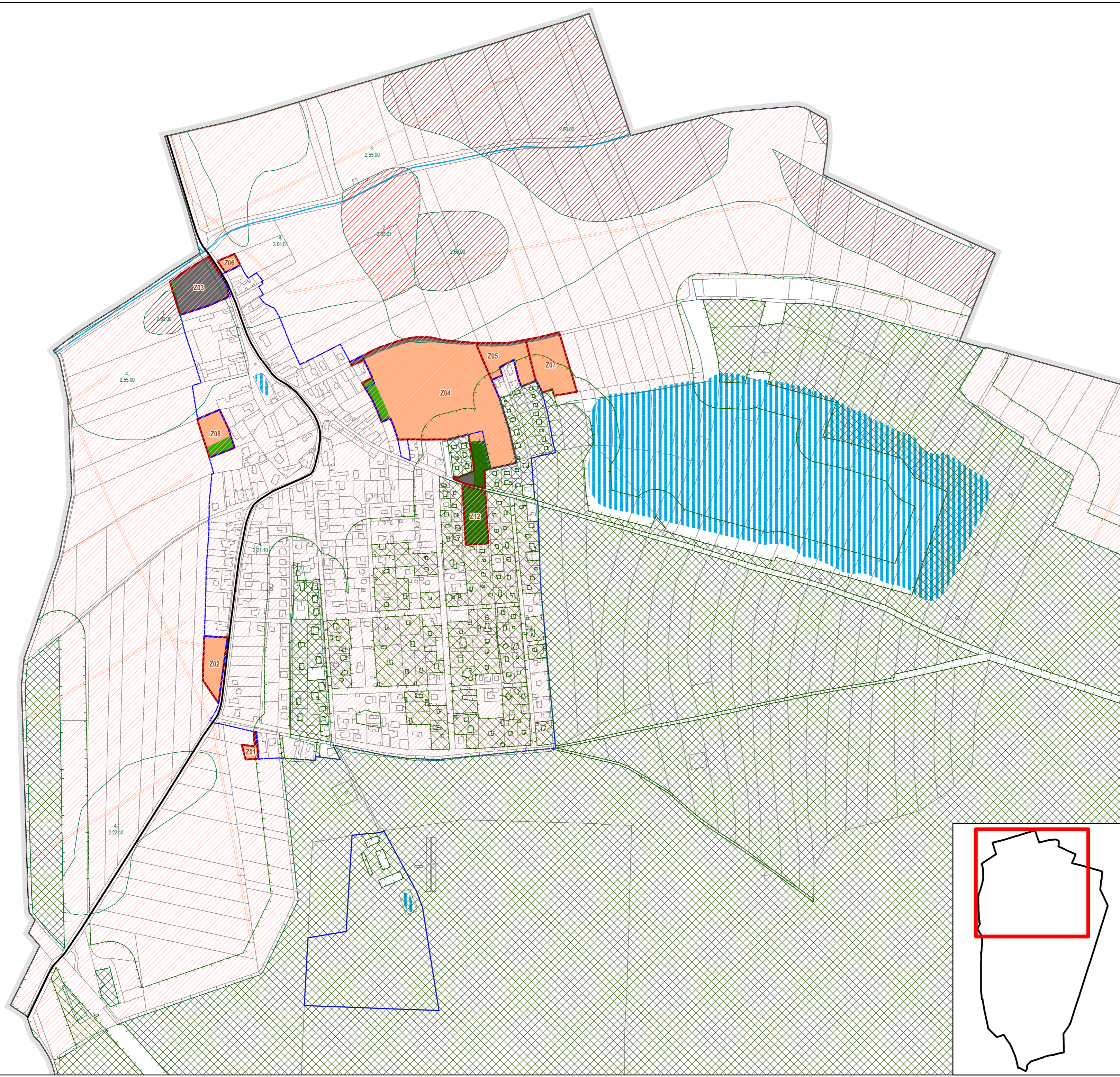
-  Lesní pozemek
-  Orná půda
-  Ostatní plocha
-  Zahrada

## Zábory půdního fondu

-  Z01 Vyhodnocované rozvojové plochy
-  Hranice BPEJ, třída, kód
-  Půda I. třídy ochrany
-  Půda II. třídy ochrany
-  Půda IV. třídy ochrany
-  Investice do půdy - závlahové řady

## Jevy související s ochranou PF

-  Lesní pozemek dle KM
-  Vzdálenost 50 metrů od lesa dle KM
-  Vodní tok
-  Vodní plocha




## ZÁZNAM O ÚČINNOSTI

správní orgán, který územní plán vydal	Zastupitelstvo obce Lhota	razítko:
datum nabytí účinnosti územního plánu	.....	
oprávněná úřední osoba pořizovatele	Obecní úřad Lhota Boleslavská 47, 277 14 Lhota prostřednictvím fyzické osoby: Ing. arch. Zdeněk Kindl, č. osvědčení 800042571 Pravonín 167, 257 09 Pravonín	podpis:



<b>Projektant:</b> Ing. arch. Zdeněk Kindl, č. aut ČKA 01 564 Pravonín 167, 257 09 Pravonín ve spolupráci s: U-24, s.r.o. Perucká 11a, 120 00 Praha 2	<b>Pořizovatel:</b> Obecní úřad Lhota Boleslavská 47, 277 14 Lhota prostřednictvím fyzické osoby: Ing. arch. Zdeněk Kindl, č. osvědčení 800042571 Pravonín 167, 257 09 Pravonín	<b>Objednatel:</b> Obec Lhota Boleslavská 47 277 14 Lhota Určený zastupitel: Ing. Radka Kratochvílová, starostka
--	---	--

Projektanti profese:  
Ing. arch. Zdeněk Kindl, Mgr. Petr Koloušek, Mgr. David Třešňák

<b>Zakázka:</b> <b>ÚZEMNÍ PLÁN LHOTA</b>	<b>Datum:</b> 7-2019	
<b>Etapa:</b> -	<b>Formát:</b> A2	
<b>Název výkresu:</b> VÝKRES PŘEDPOKLÁDANÝCH ZÁBORŮ PŮDNÍHO FONDU	<b>Měřítko:</b> 1: 5 000	